



**КОМИТЕТ ИМУЩЕСТВЕННЫХ ОТНОШЕНИЙ
АДМИНИСТРАЦИИ ПЕРМСКОГО МУНИЦИПАЛЬНОГО РАЙОНА**

РАСПОРЯЖЕНИЕ

14.12.2021

№ 2353

**Об установлении публичного
сервитута на часть земельных
участков**

В соответствии со ст. 23, гл. V.7 Земельного кодекса Российской Федерации, Федеральным законом от 25.10.2001 № 137-ФЗ «О введении в действие Земельного кодекса Российской Федерации», пп. 3.7.5 п. 3.7 разд. 3 Положения о комитете имущественных отношений администрации Пермского муниципального района, утвержденного решением Земского Собрания Пермского муниципального района Пермского края от 22.12.2016 № 178, на основании ходатайства открытого акционерного общества «Межрегиональная распределительная сетевая компания Урала» (ИНН 6671163413, ОГРН 1056604000970) (далее - ОАО «МРСК Урала») от 14.09.2021:

1. Установить в интересах ОАО «МРСК Урала» публичный сервитут общей площадью 3334 кв.м на часть земельных участков:
 - с кадастровым номером 59:32:0680001:2834, расположенный по адресу: Пермский край, Пермский район, Култаевское с/п, с. Култаево;
 - с кадастровым номером 59:32:0680001:8753, расположенный по адресу: Пермский край, Пермский район, Култаевское с/п, с. Култаево;
 - с кадастровым номером 59:32:0680001:9549, расположенный по адресу: Пермский край, Пермский район, Култаевское с/п, с. Култаево, ул. Дорожная;
 - с кадастровым номером 59:32:0680001:10102, расположенный по адресу: Пермский край, Пермский район, Култаевское с/п, с. Култаево, ул. Сиреневая;
 - с кадастровым номером 59:32:0680001:4719, расположенный по адресу: Пермский край, Пермский район, Култаевское с/п, с. Култаево, Участок 38;
 - с кадастровым номером 59:32:0680001:4788, расположенный по адресу: Пермский край, Пермский район, Култаевское с/п, с. Култаево;
 - с кадастровым номером 59:32:0680001:9209, расположенный по адресу: Пермский край, Пермский район, Култаевское с/п, с. Култаево, ул. Листопадная, д. 11А;
 - с кадастровым номером 59:32:0680001:10118, расположенный по адресу: Пермский край, Пермский район, Култаевское с/п, с. Култаево, ул. Камышовая, д. 3а;

- с кадастровым номером 59:32:0680001:10754, расположенный по адресу: Пермский край, Пермский район, Култаевское с/п, с. Култаево;
- с кадастровым номером 59:32:0680001:9508, расположенный по адресу: Пермский край, Пермский район, Култаевское с/п, с. Култаево, ул. Листопадная;
- с кадастровым номером 59:32:0680001:9148, расположенный по адресу: Пермский край, Пермский район, Култаевское с/п, с. Култаево;
- с кадастровым номером 59:32:0680001:4684, расположенный по адресу: Пермский край, Пермский район, Култаевское с/п, с. Култаево, Участок 3;
- с кадастровым номером 59:32:0680001:2843, расположенный по адресу: Пермский край, Пермский район, Култаевское с/п, с. Култаево, ул. Камышовая, 3;
- с кадастровым номером 59:32:0680001:9557, расположенный по адресу: Пермский край, Пермский район, Култаевское с/п, с. Култаево, ул. Колхозная;
- с кадастровым номером 59:32:0680001:9527, расположенный по адресу: Пермский край, Пермский район, Култаевское с/п, с. Култаево;
- с кадастровым номером 59:32:0680001:132, расположенный по адресу: Пермский край, Пермский район, Култаевское с/п, с. Култаево, ул. Романа Кашина, 35а;
- с кадастровым номером 59:32:0680001:2794, расположенный по адресу: Пермский край, Пермский район, Култаевское с/п, с. Култаево, ул. Романа Кашина, д. 33а;
- с кадастровым номером 59:32:0680001:3359, расположенный по адресу: Пермский край, Пермский район, Култаевское с/п, с. Култаево, ул. Романа Кашина, дом 22а;
- с кадастровым номером 59:32:0680001:4305, расположенный по адресу: Пермский край, Пермский район, Култаевское с/п, с. Култаево, ул. Романа Кашина;
- с кадастровым номером 59:32:0680001:4767, расположенный по адресу: Пермский край, Пермский район, Култаевское с/п, с. Култаево;
- с кадастровым номером 59:32:0680001:9551, расположенный по адресу: Пермский край, Пермский район, Култаевское с/п, с. Култаево, ул. Камышовая;
- с кадастровым номером 59:32:0680001:9843, расположенный по адресу: Пермский край, Пермский район, Култаевское с/п, с. Култаево, ул. Камышовая, д. 7а;
- с кадастровым номером 59:32:0680001:10098, расположенный по адресу: Пермский край, Пермский район, Култаевское с/п, с. Култаево, ул. Камышовая, д. 9;
- с кадастровым номером 59:32:0680001:3355, расположенный по адресу: Пермский край, Пермский район, Култаевское с/п, с. Култаево, ул. Набережная, 9;
- с кадастровым номером 59:32:0680001:7833, расположенный по адресу: Пермский край, Пермский район, Култаевское с/п, с. Култаево, ул. Набережная, 5;

- с кадастровым номером 59:32:0680001:7839, расположенный по адресу: Пермский край, Пермский район, Култаевское с/п, с. Култаево, пер. Набережный;
- с кадастровым номером 59:32:0680001:8294, расположенный по адресу: Пермский край, Пермский район, Култаевское с/п, с. Култаево, ул. Набережная;
- с кадастровым номером 59:32:0680001:11069, расположенный по адресу: Пермский край, Пермский район, Култаевское с/п, с. Култаево, ул. Камышовая;
- с кадастровым номером 59:32:0000000:12542, расположенный по адресу: Пермский край, Пермский район, Култаевское с/п, с. Култаево, ул. Заречная;
- с кадастровым номером 59:32:0000000:12777, расположенный по адресу: Пермский край, Пермский район, Култаевское с/п, с. Култаево, ул. Заречная, 19;
- с кадастровым номером 59:32:0000000:13535, расположенный по адресу: Пермский край, Пермский район, Култаевское с/п, с. Култаево, ул. Заречная.

Цель: Для размещения объекта электросетевого хозяйства «ВЛ-0,4 кВ от ТП-3435, ВЛ-0,4 кВ ф. «Поле» от ТП 3435, ВЛ 0,4 кВ ф. 1 от ТП-43435».

Срок: 49 лет.

2. Утвердить границы публичного сервитута земельных участков, указанных в п. 1 настоящего распоряжения, согласно прилагаемой схеме расположения границ публичного сервитута.

3. Срок, в течение которого использование указанных в п. 1 настоящего распоряжения земельных участков в соответствии с их разрешенным использованием будет невозможно или существенно затруднено в связи с осуществлением сервитута – не установлен.

4. Порядок установления зон с особыми условиями использования территорий и содержание ограничений прав на земельные участки в границах таких зон установлен Постановлением Правительства РФ от 24.02.2009 № 160 «О порядке установления охранных зон объектов электросетевого хозяйства и особых условий использования земельных участков, расположенных в границах таких зон».

5. Плата за публичный сервитут не устанавливается в соответствии с ч. 4 ст. 3.6 Федерального закона от 25.10.2001 года № 137-ФЗ «О введении в действие Земельного кодекса Российской Федерации».

6. Комитету имущественных отношений администрации Пермского муниципального района в течение 5 рабочих дней со дня подписания настоящего распоряжения:

6.1. Направить настоящее распоряжение правообладателям земельных участков, указанных в п. 1 распоряжения;

6.2. Направить настоящее распоряжение в Управление Федеральной службы государственной регистрации, кадастра и картографии по Пермскому краю;

6.3. Направить настоящее распоряжение в ОАО «МРСК Урала», а также сведения о лицах, являющихся правообладателями земельных участков, сведения о

лицах, подавших заявления об учете их прав (обременений прав) на земельные участки, способах связи с ними, копии документов, подтверждающих права указанных лиц на земельные участки;

6.4. Направить в администрацию Култаевского сельского поселения настоящее распоряжение для опубликования в порядке, установленном для официального опубликования (обнародования) муниципальных правовых актов уставом поселения.

7. Разместить настоящее распоряжение на сайте Пермского муниципального района www.permraion.ru.

8. Настоящее распоряжение вступает в силу со дня его подписания.

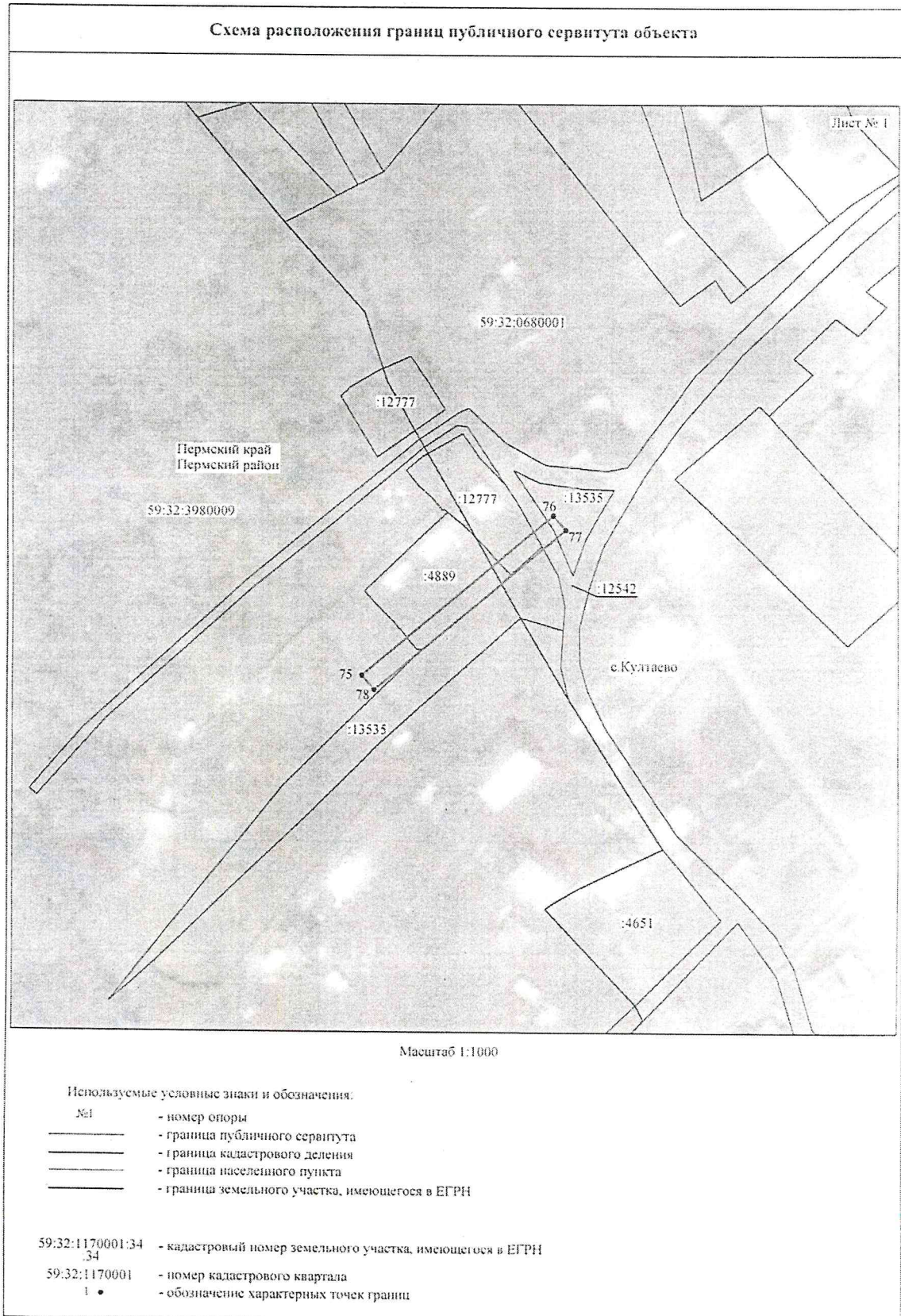
9. Контроль исполнения распоряжения оставляю за собой.

Председатель комитета

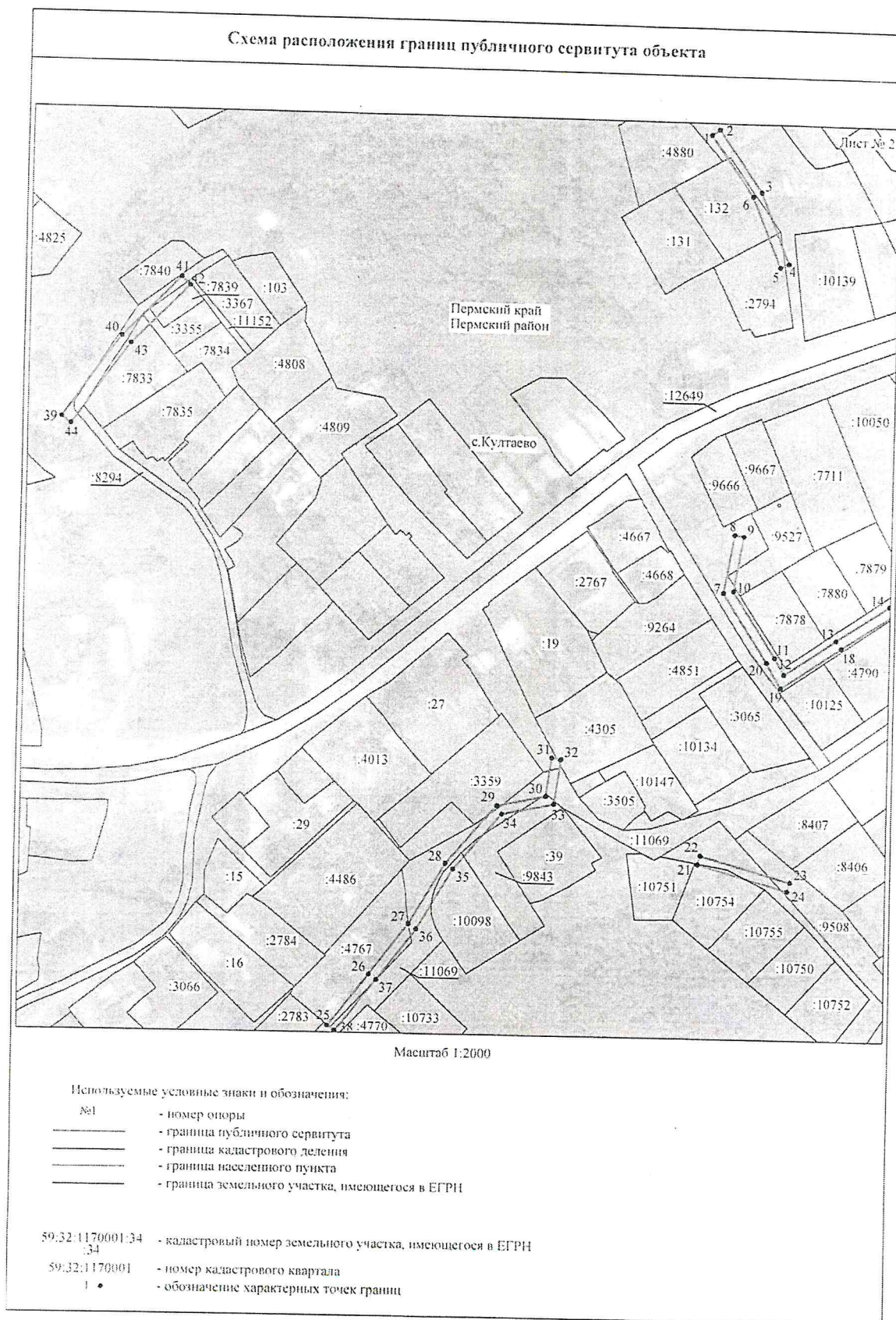


Г.В. Мюресов

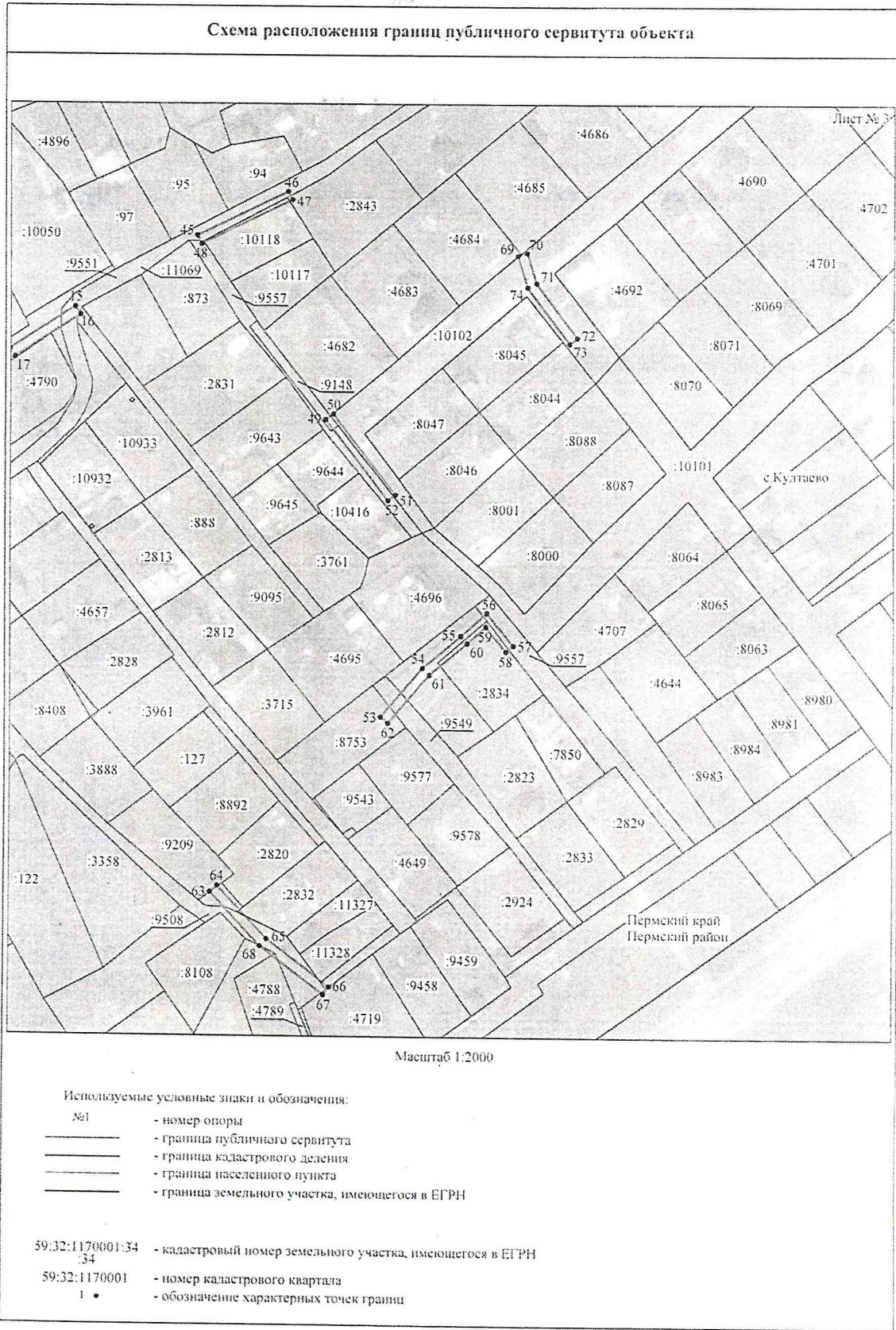
Приложение № 1
к распоряжению
комитета имущественных
отношений администрации
Пермского муниципального района
от 14.12.2021 № 2353



Приложение № 2
к распоряжению
комитета имущественных
отношений администрации
Пермского муниципального района
от 14.12.2021 № 2353



Приложение № 3
к распоряжению
комитета имущественных
отношений администрации
Пермского муниципального района
от 14.12.2021 № 2353



Приложение № 4
к распоряжению
комитета имущественных
отношений администрации
Пермского муниципального района
от 14.12.2021 № 2353

ОПИСАНИЕ МЕСТОПОЛОЖЕНИЯ ГРАНИЦ

Публичный сервитут для размещения объекта электросетевого хозяйства «ВЛ 0,4 кВ от ТП-3435, ВЛ-0,4 кВ ф.1
«Поле» от ТП 3435, ВЛ 0,4 кВ ф.1 от ТП-43435»

(наименование объекта, местоположение границ которого описано (далее - объект))

Раздел 1

Сведения об объекте

| Сведения об объекте | | |
|---------------------|--|---|
| № п/п | Характеристики объекта | Описание характеристик |
| 1 | 2 | 3 |
| 1 | Местоположение объекта | Пермский край, Пермский район, село Култаево |
| 2 | Площадь объекта +/- величина погрешности определения площади (Р+/- Дельта Р) | 3334 кв.м ± 12 кв.м |
| 3 | Иные характеристики объекта | Публичный сервитут для размещения объекта электросетевого хозяйства «ВЛ 0,4 кВ от ТП-3435, ВЛ-0,4 кВ ф.1 «Поле» от ТП 3435, ВЛ 0,4 кВ ф.1 от ТП-43435» на срок 49 лет |

Приложение № 5
к распоряжению
комитета имущественных
отношений администрации
Пермского муниципального района
от 14.12.2021 № 2353

Раздел 2

| Сведения о местоположении границ объекта | | | | | |
|---|---------------|------------|---|--|--|
| 1. Система координат <u>МСК-59, зона 2</u> | | | | | |
| 2. Сведения о характерных точках границ объекта | | | | | |
| Обозначение характерных точек границ | Координаты, м | | Метод определения координат характерной точки | Средняя квадратическая погрешность положения характерной точки (M _p), м | Описание обозначения точки на местности (при наличии) |
| | X | Y | | | |
| 1 | 2 | 3 | 4 | 5 | 6 |
| Зона1(1) | - | - | - | - | - |
| 1 | 505326.60 | 2214412.28 | Метод спутниковых геодезических измерений (определений) | 0.10 | - |
| 2 | 505328.90 | 2214415.54 | Метод спутниковых геодезических измерений (определений) | 0.10 | - |
| 3 | 505303.01 | 2214433.80 | Метод спутниковых геодезических измерений (определений) | 0.10 | - |
| 4 | 505273.25 | 2214446.05 | Метод спутниковых геодезических измерений (определений) | 0.10 | - |
| 5 | 505271.73 | 2214442.35 | Метод спутниковых геодезических измерений (определений) | 0.10 | - |
| 6 | 505301.07 | 2214430.26 | Метод спутниковых геодезических измерений (определений) | 0.10 | - |
| 1 | 505326.60 | 2214412.28 | Метод спутниковых геодезических измерений (определений) | 0.10 | - |
| Зона1(2) | - | - | - | - | - |
| 7 | 505133.28 | 2214421.43 | Метод спутниковых геодезических измерений (определений) | 0.10 | - |
| 8 | 505158.43 | 2214425.58 | Метод спутниковых геодезических измерений (определений) | 0.10 | - |
| 9 | 505157.78 | 2214429.53 | Метод спутниковых геодезических измерений (определений) | 0.10 | - |
| 10 | 505134.14 | 2214425.63 | Метод спутниковых геодезических измерений (определений) | 0.10 | - |
| 11 | 505106.30 | 2214443.62 | Метод спутниковых геодезических измерений (определений) | 0.10 | - |
| 12 | 505099.23 | 2214447.65 | Метод спутниковых геодезических измерений (определений) | 0.10 | - |
| 13 | 505114.25 | 2214469.83 | Метод спутниковых геодезических измерений (определений) | 0.10 | - |
| 14 | 505129.22 | 2214492.34 | Метод спутниковых геодезических измерений (определений) | 0.10 | - |
| 15 | 505147.02 | 2214519.55 | Метод спутниковых геодезических измерений (определений) | 0.10 | - |
| 16 | 505143.67 | 2214521.74 | Метод спутниковых геодезических измерений (определений) | 0.10 | - |
| 17 | 505125.88 | 2214494.54 | Метод спутниковых геодезических измерений (определений) | 0.10 | - |
| 18 | 505110.93 | 2214472.06 | Метод спутниковых геодезических измерений (определений) | 0.10 | - |
| 19 | 505093.49 | 2214446.33 | Метод спутниковых геодезических измерений (определений) | 0.10 | - |
| 20 | 505104.16 | 2214440.24 | Метод спутниковых геодезических измерений (определений) | 0.10 | - |
| 7 | 505133.28 | 2214421.43 | Метод спутниковых геодезических измерений (определений) | 0.10 | - |
| Зона1(3) | - | - | - | - | - |
| 21 | 505017.18 | 2214412.92 | Метод спутниковых геодезических измерений (определений) | 0.10 | - |
| 22 | 505021.03 | 2214414.01 | Метод спутниковых геодезических измерений (определений) | 0.10 | - |
| 23 | 505010.28 | 2214451.93 | Метод спутниковых геодезических измерений (определений) | 0.10 | - |

Приложение № 6
к распоряжению
комитета имущественных
отношений администрации
Пермского муниципального района
от 14.12.2021 № 2353

| | | | | | |
|----------|-----------|------------|--|------|---|
| 24 | 505006.43 | 2214450.84 | измерений (определений) Метод спутниковых геодезических измерений (определений) | 0.10 | - |
| 21 | 505017.18 | 2214412.92 | Метод спутниковых геодезических измерений (определений) | 0.10 | - |
| Зона1(4) | - | - | - | - | - |
| 25 | 504944.42 | 2214258.06 | Метод спутниковых геодезических измерений (определений) | 0.10 | - |
| 26 | 504967.18 | 2214275.46 | Метод спутниковых геодезических измерений (определений) | 0.10 | - |
| 27 | 504989.12 | 2214292.02 | Метод спутниковых геодезических измерений (определений) | 0.10 | - |
| 28 | 505015.38 | 2214307.22 | Метод спутниковых геодезических измерений (определений) | 0.10 | - |
| 29 | 505040.41 | 2214328.62 | Метод спутниковых геодезических измерений (определений) | 0.10 | - |
| 30 | 505044.84 | 2214349.10 | Метод спутниковых геодезических измерений (определений) | 0.10 | - |
| 31 | 505061.50 | 2214351.40 | Метод спутниковых геодезических измерений (определений) | 0.10 | - |
| 32 | 505060.94 | 2214355.36 | Метод спутниковых геодезических измерений (определений) | 0.10 | - |
| 33 | 505041.52 | 2214352.68 | Метод спутниковых геодезических измерений (определений) | 0.10 | - |
| 34 | 505036.79 | 2214330.78 | Метод спутниковых геодезических измерений (определений) | 0.10 | - |
| 35 | 505013.06 | 2214310.50 | Метод спутниковых геодезических измерений (определений) | 0.10 | - |
| 36 | 504986.92 | 2214295.36 | Метод спутниковых геодезических измерений (определений) | 0.10 | - |
| 37 | 504964.76 | 2214278.65 | Метод спутниковых геодезических измерений (определений) | 0.10 | - |
| 38 | 504942.00 | 2214261.24 | Метод спутниковых геодезических измерений (определений) | 0.10 | - |
| 25 | 504944.42 | 2214258.06 | Метод спутниковых геодезических измерений (определений) | 0.10 | - |
| Зона1(5) | - | - | - | - | - |
| 39 | 505201.40 | 2214141.11 | Метод спутниковых геодезических измерений (определений) | 0.10 | - |
| 40 | 505236.10 | 2214166.10 | Метод спутниковых геодезических измерений (определений) | 0.10 | - |
| 41 | 505261.69 | 2214190.70 | Метод спутниковых геодезических измерений (определений) | 0.10 | - |
| 42 | 505258.23 | 2214194.31 | Метод спутниковых геодезических измерений (определений) | 0.10 | - |
| 43 | 505232.88 | 2214169.96 | Метод спутниковых геодезических измерений (определений) | 0.10 | - |
| 44 | 505198.48 | 2214145.17 | Метод спутниковых геодезических измерений (определений) | 0.10 | - |
| 39 | 505201.40 | 2214141.11 | Метод спутниковых геодезических измерений (определений) | 0.10 | - |
| Зона1(6) | - | - | - | - | - |
| 45 | 505177.20 | 2214569.49 | Метод спутниковых геодезических измерений (определений) | 0.10 | - |
| 46 | 505196.15 | 2214606.76 | Метод спутниковых геодезических измерений (определений) | 0.10 | - |
| 47 | 505192.58 | 2214608.57 | Метод спутниковых геодезических измерений (определений) | 0.10 | - |
| 48 | 505173.63 | 2214571.30 | Метод спутниковых геодезических измерений (определений) | 0.10 | - |
| 45 | 505177.20 | 2214569.49 | Метод спутниковых геодезических измерений (определений) | 0.10 | - |
| Зона1(7) | - | - | - | - | - |
| 49 | 505100.27 | 2214622.52 | Метод спутниковых геодезических измерений (определений) | 0.10 | - |
| 50 | 505102.68 | 2214625.71 | Метод спутниковых геодезических измерений (определений) | 0.10 | - |
| 51 | 505068.43 | 2214651.61 | Метод спутниковых геодезических измерений (определений) | 0.10 | - |

Приложение № 7
к распоряжению
комитета имущественных
отношений администрации
Пермского муниципального района
от 14.12.2021 № 2353

| | | | | | |
|-----------|-----------|------------|---|------|---|
| | | | измерений (определений) | | |
| 52 | 505066.02 | 2214648.42 | Метод спутниковых геодезических измерений (определений) | 0,10 | - |
| 49 | 505100.27 | 2214622.52 | Метод спутниковых геодезических измерений (определений) | 0,10 | - |
| Зона1(8) | - | - | - | - | - |
| 53 | 504975.54 | 2214645.75 | Метод спутниковых геодезических измерений (определений) | 0,10 | - |
| 54 | 504995.93 | 2214663.20 | Метод спутниковых геодезических измерений (определений) | 0,10 | - |
| 55 | 505009.46 | 2214679.12 | Метод спутниковых геодезических измерений (определений) | 0,10 | - |
| 56 | 505019.10 | 2214689.87 | Метод спутниковых геодезических измерений (определений) | 0,10 | - |
| 57 | 505005.58 | 2214701.06 | Метод спутниковых геодезических измерений (определений) | 0,10 | - |
| 58 | 505003.02 | 2214697.98 | Метод спутниковых геодезических измерений (определений) | 0,10 | - |
| 59 | 505013.34 | 2214689.44 | Метод спутниковых геодезических измерений (определений) | 0,10 | - |
| 60 | 505006.44 | 2214681.74 | Метод спутниковых геодезических измерений (определений) | 0,10 | - |
| 61 | 504993.09 | 2214666.04 | Метод спутниковых геодезических измерений (определений) | 0,10 | - |
| 62 | 504972.94 | 2214648.79 | Метод спутниковых геодезических измерений (определений) | 0,10 | - |
| 53 | 504975.54 | 2214645.75 | Метод спутниковых геодезических измерений (определений) | 0,10 | - |
| Зона1(9) | - | - | - | - | - |
| 63 | 504902.58 | 2214575.65 | Метод спутниковых геодезических измерений (определений) | 0,10 | - |
| 64 | 504905.29 | 2214578.60 | Метод спутниковых геодезических измерений (определений) | 0,10 | - |
| 65 | 504883.16 | 2214598.92 | Метод спутниковых геодезических измерений (определений) | 0,10 | - |
| 66 | 504863.67 | 2214624.91 | Метод спутниковых геодезических измерений (определений) | 0,10 | - |
| 67 | 504860.47 | 2214622.51 | Метод спутниковых геодезических измерений (определений) | 0,10 | - |
| 68 | 504880.20 | 2214596.20 | Метод спутниковых геодезических измерений (определений) | 0,10 | - |
| 63 | 504902.58 | 2214575.65 | Метод спутниковых геодезических измерений (определений) | 0,10 | - |
| Зона1(10) | - | - | - | - | - |
| 69 | 505169.32 | 2214702.40 | Метод спутниковых геодезических измерений (определений) | 0,10 | - |
| 70 | 505170.48 | 2214706.22 | Метод спутниковых геодезических измерений (определений) | 0,10 | - |
| 71 | 505157.72 | 2214710.09 | Метод спутниковых геодезических измерений (определений) | 0,10 | - |
| 72 | 505134.97 | 2214727.12 | Метод спутниковых геодезических измерений (определений) | 0,10 | - |
| 73 | 505132.57 | 2214723.92 | Метод спутниковых геодезических измерений (определений) | 0,10 | - |
| 74 | 505155.90 | 2214706.47 | Метод спутниковых геодезических измерений (определений) | 0,10 | - |
| 69 | 505169.32 | 2214702.40 | Метод спутниковых геодезических измерений (определений) | 0,10 | - |
| Зона1(11) | - | - | - | - | - |
| 75 | 504801.66 | 2213962.93 | Метод спутниковых геодезических измерений (определений) | 0,10 | - |
| 76 | 504835.15 | 2214002.68 | Метод спутниковых геодезических измерений (определений) | 0,10 | - |
| 77 | 504832.09 | 2214005.26 | Метод спутниковых геодезических измерений (определений) | 0,10 | - |
| 78 | 504798.60 | 2213965.51 | Метод спутниковых геодезических измерений (определений) | 0,10 | - |
| 75 | 504801.66 | 2213962.93 | Метод спутниковых геодезических измерений (определений) | 0,10 | - |

